



# ព្រះរាជាណាចក្រកម្ពុជា

## ជាតិ សាសនា ព្រះមហាក្សត្រ



ក្រសួងកសិកម្ម រុក្ខាប្រមាញ់ និង នេសាទ



លេខ.០៧៧..... ប្រក.កសក

### ប្រកាស

### ស្តីពី

### ការបង្កើតនិងការគ្រប់គ្រងតំបន់ព្រៃសហគមន៍ក្នុងខេត្តក្រចេះ

#### រដ្ឋមន្ត្រីក្រសួងកសិកម្ម រុក្ខាប្រមាញ់ និងនេសាទ

- បានឃើញរដ្ឋធម្មនុញ្ញនៃព្រះរាជាណាចក្រកម្ពុជា
- បានឃើញព្រះរាជក្រឹត្យលេខ នស/រកត/០៩០៨/១០៥៥ ចុះថ្ងៃទី២៥ ខែកញ្ញា ឆ្នាំ២០០៨ ស្តីពីការតែងតាំងរាជរដ្ឋាភិបាល នៃព្រះរាជាណាចក្រកម្ពុជា
- បានឃើញព្រះរាជក្រមលេខ ០២/នស/៩៤ ចុះថ្ងៃទី២០ ខែកក្កដា ឆ្នាំ១៩៩៤ ដែលប្រកាសឱ្យប្រើច្បាប់ស្តីពីការរៀបចំ និងការប្រព្រឹត្តទៅនៃគណៈរដ្ឋមន្ត្រី
- បានឃើញព្រះរាជក្រមលេខ នស/រកម/០១៩៦/១៣ ចុះថ្ងៃទី២៤ ខែមករា ឆ្នាំ១៩៩៦ ដែលប្រកាសឱ្យប្រើច្បាប់ស្តីពីការបង្កើតក្រសួងកសិកម្ម រុក្ខាប្រមាញ់ និងនេសាទ
- បានឃើញព្រះរាជក្រមលេខ នស/រកម/០៨០២/០១៦ ចុះថ្ងៃទី៣១ ខែសីហា ឆ្នាំ២០០២ ដែលប្រកាសឱ្យប្រើច្បាប់ស្តីពីព្រៃឈើ
- បានឃើញអនុក្រឹត្យលេខ ១៧ អនក្រ.បក ចុះថ្ងៃទី០៧ ខែមេសា ឆ្នាំ២០០០ ស្តីពីការរៀបចំនិងការប្រព្រឹត្តទៅរបស់ក្រសួងកសិកម្ម រុក្ខាប្រមាញ់ និងនេសាទ
- បានឃើញអនុក្រឹត្យលេខ ១៨៨ អនក្រ.បក ចុះថ្ងៃទី១២ ខែវិច្ឆិកា ឆ្នាំ២០០៨ ស្តីពីការកែសម្រួលអគ្គនាយកដ្ឋាននៃក្រសួង ទៅជាអគ្គលេខាធិការដ្ឋាន ការដំឡើងរដ្ឋបាលព្រៃឈើ រដ្ឋបាលជលផល ឱ្យមានថ្នាក់ស្មើអគ្គនាយកដ្ឋាន ការដំឡើងនាយកដ្ឋានក្សេត្រសាស្ត្រនិងកែលំអដឹកសិកម្មឱ្យទៅជាអគ្គនាយកដ្ឋានកសិកម្ម និងការកែសម្រួលអគ្គនាយកដ្ឋានចម្ការកៅស៊ូទៅជាអគ្គនាយកដ្ឋានកៅស៊ូស្ថិតនៅក្រោមការគ្រប់គ្រងរបស់ក្រសួងកសិកម្ម រុក្ខាប្រមាញ់ និងនេសាទ
- បានឃើញអនុក្រឹត្យលេខ ៧៩ អនក្រ.បក ចុះថ្ងៃទី០២ ខែធ្នូ ឆ្នាំ២០០៣ ស្តីពីការគ្រប់គ្រងសហគមន៍ព្រៃឈើ
- បានឃើញប្រកាសលេខ២១៩ប្រក.កសក ចុះថ្ងៃទី២១ ខែកក្កដា ឆ្នាំ២០០៦ ស្តីពីគោលការណ៍ណែនាំអំពីសហគមន៍ព្រៃឈើ
- តាមសំណើរបស់ប្រតិភូរាជរដ្ឋាភិបាលទទួលបន្ទុកប្រធានរដ្ឋបាលព្រៃឈើ

### សម្រេច

#### ប្រការ ១..

បង្កើតតំបន់ព្រៃសហគមន៍ក្នុងខេត្តក្រចេះសម្រាប់ធ្វើការគ្រប់គ្រងប្រកបដោយនិរន្តរភាពតាមលក្ខណៈសហគមន៍ព្រៃឈើដែលមានទីតាំងស្ថិតនៅក្នុងផ្នែករដ្ឋបាលព្រៃឈើក្រចេះនៃខណ្ឌរដ្ឋបាលព្រៃឈើក្រចេះ។

#### ប្រការ ២..

ការបង្កើតតំបន់ព្រៃសហគមន៍នេះមានគោលបំណង ៖

- គ្រប់គ្រង ប្រើប្រាស់ ការពារ ថែរក្សា អភិរក្សជីវចម្រុះនិងអភិវឌ្ឍព្រៃសហគមន៍ឲ្យមាននិរន្តរភាព
- ប្រើប្រាស់ផល អនុផលព្រៃឈើជាលក្ខណៈប្រពៃណីសម្រាប់ការរស់នៅទំនៀមទម្លាប់និងជំនឿសាសនា
- ទាញយកផល អនុផលព្រៃឈើ ស្របតាមលទ្ធភាពធនធាននិងសក្តានុពលព្រៃសហគមន៍
- គាំទ្រដល់គោលនយោបាយរបស់រាជរដ្ឋាភិបាលក្នុងការកាត់បន្ថយភាពក្រីក្រ ។

#### ប្រការ ៣..

តំបន់ព្រៃសហគមន៍ក្នុងខេត្តក្រចេះនៃប្រកាសនេះមានប្រាំមួយ(៦)សហគមន៍ព្រៃឈើចែកចេញជាប្រាំមួយកន្លែងដែលមានផ្ទៃដីសរុបចំនួន៧១០២(ប្រាំពីរពាន់មួយរយបួន)ហិកតាដូចមានក្នុងផែនទីភ្ជាប់ជាឧបសម្ព័ន្ធទី១នៃប្រកាសនេះនិងជាប្រព័ន្ធខ្សែច្រំបិទជិតកំណត់ដោយចំណុចគោលនិងនិយាមកាដូចបានកំណត់ក្នុងឧបសម្ព័ន្ធទី២នៃប្រកាសនេះ។ ក្នុងករណីមានការចាំបាច់ព្រមទល់ព្រៃសហគមន៍ដូចបានកំណត់ក្នុងឧបសម្ព័ន្ធទី២នៃប្រកាសនេះអាចកែសម្រួលបានតាមការជាក់ស្តែង។

#### ប្រការ ៤..

ដំណើរការរៀបចំនិងការប្រព្រឹត្តទៅនៃសហគមន៍ព្រៃឈើក្នុងតំបន់ព្រៃសហគមន៍នៃប្រកាសនេះ ត្រូវអនុវត្តតាមនីតិវិធីដូចបានកំណត់នៅក្នុងច្បាប់ស្តីពីព្រៃឈើ អនុក្រឹត្យស្តីពីការគ្រប់គ្រងសហគមន៍ព្រៃឈើ និងប្រកាសស្តីពីគោលការណ៍ណែនាំអំពីសហគមន៍ព្រៃឈើ។

#### ប្រការ ៥..

ប្រកាស ឬសេចក្តីសម្រេចទាំងឡាយណាដែលមានខ្លឹមសារផ្ទុយនឹងប្រកាសនេះត្រូវទុកជានិរាករណ៍។

**ប្រការ ៦..**

អគ្គលេខាធិការ អគ្គាធិការ នាយកខុទ្ទកាល័យ ប្រធានរដ្ឋបាលព្រៃឈើ ប្រធាននាយកដ្ឋាន នីតិកម្មកសិកម្ម ប្រធាននាយកដ្ឋានផែនការនិងស្ថិតិ ប្រធានអង្គភាពក្រោមឱវាទក្រសួងកសិកម្ម រុក្ខាប្រមាញ់ និងនេសាទ ដែលពាក់ព័ន្ធ និងប្រធានមន្ទីរកសិកម្មខេត្តក្រចេះ ត្រូវអនុវត្តប្រកាសនេះ តាមភារកិច្ចរៀងៗខ្លួនចាប់ពីថ្ងៃចុះហត្ថលេខាតទៅ ។

*[Signature]*  
រាជធានីភ្នំពេញ ថ្ងៃទី ១៤ ខែ កុម្ភៈ ឆ្នាំ ២០១៣



*[Signature]*

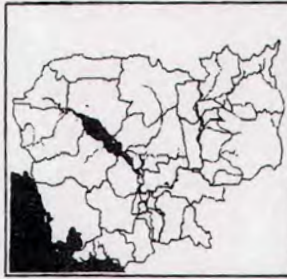
**កន្លែងទទួល** *[Signature]*

- ក្រសួងព្រះបរមរាជវាំង
- អគ្គលេខាធិការដ្ឋានព្រឹទ្ធសភា
- អគ្គលេខាធិការដ្ឋានរដ្ឋសភា
- ទីស្តីការគណៈរដ្ឋមន្ត្រី
- ក្រសួងមហាផ្ទៃ
- ក្រសួងការពារជាតិ
- ក្រសួងសេដ្ឋកិច្ចនិងហិរញ្ញវត្ថុ
- ក្រសួងរៀបចំដែនដី នគរូបនីយកម្មនិងសំណង់
- ក្រសួងបរិស្ថាន
- សាលាខេត្តក្រចេះ
- ដូចប្រការ ៦
- ឯកសារ កាលប្បវត្តិ

ឧបសម្ព័ន្ធទ : ភ្នំប្រកាសលេខ ១០៧ ត្រីកោណ ចុះថ្ងៃទី ១៩ ខែ កុម្ភៈ ឆ្នាំ ២០១៣



# ទីតាំងព្រៃសហគមន៍ក្នុងខេត្តក្រចេះ

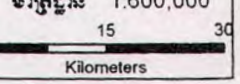


## សញ្ញាសម្គាល់

- ទីតាំងសាលាខេត្ត
  - ព្រំប្រទល់ខេត្ត
  - ព្រំប្រទល់ស្រុក
  - ព្រំប្រទល់ឃុំ
  - ផ្លូវថ្នក់
  - ..... ផ្លូវ
  - ទន្លេ
  - ព្រៃសហគមន៍
  - ក្រសួងកសិកម្ម រុក្ខាប្រមាញ់ និងនេសាទ
  - ក្រសួងព្រៃឈើ
  - ក្រសួងសេដ្ឋកិច្ច និងហិរញ្ញវត្ថុ
- កម្រិតព្រៃឈើ ២០០២
- ក្រសួងព្រៃឈើ
- ក្រសួងសេដ្ឋកិច្ច និងហិរញ្ញវត្ថុ



Coordinate Systems  
Zone: 48P  
Projection: UTM  
Map Datum: Indian 1960



ឧបសម្ព័ន្ធប្រកាសលេខ ២០១៣ ចុះថ្ងៃទី ២៣ ខែ មេសា ឆ្នាំ ២០១៣

**ទីតាំងប្រតិបត្តិការសហគមន៍ក្នុងខេត្តក្រចេះ**

ល.រ	ឈ្មោះសហគមន៍ ក្រុមហ៊ុន	ផ្ទៃដី (ហិកតា)	ចំណុចទីយ៉ាមកា ទីតាំងប្រតិបត្តិការសហគមន៍	ចំនួន ភូមិ	ឈ្មោះ ឃុំ	ឈ្មោះ ស្រុក	ផ្នែករដ្ឋបាល ក្រុមហ៊ុន
១	អន្តរ័សៀន	៦៩២	632529-1378207 632518-1377851 633359-1377886 633474-1377807 633812-1377354 633953-1376883 634077-1376643 634112-1376717 634180-1376772 634272-1376940 634334-1377032 634420-1377067 634607-1377099 634798-1377203 634780-1377112 634814-1377018 634898-1376971 635001-1376961	១	កន្ទួត	ចិត្របុរី	ក្រចេះ
			633028-1376639 632763-1376687 632579-1376652 632542-1376580 632569-1376488 632544-1376407 632468-1376343 632382-1376350 632298-1376312 632289-1376239 632331-1376165 632365-1376076 632320-1375996 632247-1376000 632168-1376063 632095-1376093 631994-1376107 631915-1376144				



ល.រ	ឈ្មោះសហគមន៍ (ប្រកប)	ផ្ទៃដី (ហិកតា)	ចំណុចនិយាមកា ទីតាំងព្រៃសហគមន៍	ចំនួន ភូមិ	ឈ្មោះ ឃុំ	ឈ្មោះ ស្រុក	ផ្នែករដ្ឋបាល ក្រុង/ខេត្ត
635095-1376937			633517-1375170	631861-1376207	631487-1377710		
635190-1376933			633509-1375209	631801-1376212	631515-1377785		
635286-1376948			633508-1375269	631812-1376297	631546-1377840		
635376-1376940			633583-1375321	631805-1376362	631747-1377841		
635471-1376905			633575-1375388	631726-1376367	631775-1377862		
635552-1376851			633503-1375398	631737-1376459	631772-1377982		
635550-1376762			633457-1375393	631741-1376563	631779-1378029		
635522-1376674			633354-1375391	631720-1376601	631815-1378104		
635447-1376592			633287-1375410	631736-1376751	631866-1378166		
635409-1376520			633202-1375369	631683-1376806	631898-1378222		
635332-1376460			633136-1375502	631585-1376934	631956-1378155		
635251-1376415			633039-1375513	631550-1376970	631973-1378093		
635218-1376325			632966-1375639	631531-1377009	632032-1378069		
635154-1376259			632911-1375811	631507-1377223	632057-1378091		
635115-1376183			632990-1375843	631343-1377262	632125-1378115		
634957-1376049			632948-1375916	631294-1377258	632227-1378116		
634867-1375987			632865-1376079	631241-1377268	632236-1378215		
634804-1375905			632883-1376271	631154-1377222	632371-1378255		
634790-1375813			632904-1376359	631114-1377289	632450-1378221		
634790-1375640			632953-1376400	631077-1377318			
634803-1375561			633010-1376516	630968-1377297			



CS

ក្រសួង សេដ្ឋកិច្ច និង ហិរញ្ញវត្ថុ	លេខ សំបុត្រ	លេខ កូដ	លេខ កូដ	លេខ កូដ	លេខ កូដ	លេខ កូដ	លេខ កូដ	លេខ កូដ	លេខ កូដ
២	៤៤២	៤៤២							
៣									
៤									



៣

ឈ្មោះសហគមន៍ ក្រុមប្រឹក្សា	ស្ថានភាព (ឃុំ/សង្កាត់)	លេខសម្គាល់សហគមន៍	លេខសម្គាល់សហគមន៍	លេខសម្គាល់សហគមន៍	លេខសម្គាល់សហគមន៍	លេខសម្គាល់សហគមន៍	លេខសម្គាល់សហគមន៍	លេខសម្គាល់សហគមន៍	លេខសម្គាល់សហគមន៍	លេខសម្គាល់សហគមន៍	លេខសម្គាល់សហគមន៍	លេខសម្គាល់សហគមន៍	លេខសម្គាល់សហគមន៍	លេខសម្គាល់សហគមន៍	លេខសម្គាល់សហគមន៍	លេខសម្គាល់សហគមន៍	លេខសម្គាល់សហគមន៍	លេខសម្គាល់សហគមន៍	លេខសម្គាល់សហគមន៍	លេខសម្គាល់សហគមន៍	លេខសម្គាល់សហគមន៍	លេខសម្គាល់សហគមន៍	លេខសម្គាល់សហគមន៍	លេខសម្គាល់សហគមន៍	លេខសម្គាល់សហគមន៍	លេខសម្គាល់សហគមន៍	លេខសម្គាល់សហគមន៍	លេខសម្គាល់សហគមន៍	លេខសម្គាល់សហគមន៍	លេខសម្គាល់សហគមន៍	លេខសម្គាល់សហគមន៍	លេខសម្គាល់សហគមន៍	លេខសម្គាល់សហគមន៍	លេខសម្គាល់សហគមន៍	លេខសម្គាល់សហគមន៍	លេខសម្គាល់សហគមន៍	លេខសម្គាល់សហគមន៍	លេខសម្គាល់សហគមន៍	លេខសម្គាល់សហគមន៍	លេខសម្គាល់សហគមន៍	លេខសម្គាល់សហគមន៍	លេខសម្គាល់សហគមន៍	លេខសម្គាល់សហគមន៍	លេខសម្គាល់សហគមន៍	លេខសម្គាល់សហគមន៍	លេខសម្គាល់សហគមន៍	លេខសម្គាល់សហគមន៍	លេខសម្គាល់សហគមន៍	លេខសម្គាល់សហគមន៍	លេខសម្គាល់សហគមន៍	លេខសម្គាល់សហគមន៍	លេខសម្គាល់សហគមន៍	លេខសម្គាល់សហគមន៍	លេខសម្គាល់សហគមន៍	លេខសម្គាល់សហគមន៍	លេខសម្គាល់សហគមន៍	លេខសម្គាល់សហគមន៍	លេខសម្គាល់សហគមន៍	លេខសម្គាល់សហគមន៍	លេខសម្គាល់សហគមន៍	លេខសម្គាល់សហគមន៍	លេខសម្គាល់សហគមន៍	លេខសម្គាល់សហគមន៍	លេខសម្គាល់សហគមន៍	លេខសម្គាល់សហគមន៍	លេខសម្គាល់សហគមន៍	លេខសម្គាល់សហគមន៍	លេខសម្គាល់សហគមន៍	លេខសម្គាល់សហគមន៍
៣	៨២៥	633455-1395205	636505-1392053	635353-1388618	633734-1392759	៣	៧	633463-1392858	635015-1388716	634881-1388845	634835-1388843	634679-1388922	634664-1389090	634741-1389229	634798-1389263	634886-1389350	634951-1389338	634941-1390084	634960-1390119	635170-1390162	635107-1390295	635093-1390409	635138-1390731	635186-1390880	635139-1390981	635052-1391353	635044-1391423	634948-1391740	634876-1391880	634864-1391975	634809-1392060	634824-1392090	634757-1392177	634528-1392318	634387-1392318	634140-1392477	634017-1392583	633893-1392636	633489-1392955	633395-1393080	633334-1393106	633244-1393070	633042-1393122	632926-1393104	632875-1393143	632859-1393206	632776-1393233	632800-1393313	632850-1393417	632904-1393753	632857-1393809	632771-1393863	632774-1393937	632854-1393969	632915-1394043	632982-1394354	632958-1394480	633063-1394576	633167-1394613	633230-1394749	633348-1394778	633444-1394889	633517-1394925	633515-1395001					





ល.រ	ឈ្មោះសហគមន៍ (ប្រយោជន៍)	ផ្ទៃដី (ហិកតា)	ចំណុចទីយោគាណៈ ចំណុចស្រែសហគមន៍	ចំនួន គ្រឿង	ឈ្មោះ ស្រែ	លេខ ស្រែ	ឈ្មោះ ស្រែ
២	អូរត្រៀង	២.៧១៣	621891-1441937 622310-1442158 622499-1442220 622599-1442255 623217-1442326 623984-1442326 624058-1442314 624312-1442075 624435-1441773 624647-1441479 624976-1441353 625267-1441332 625351-1441395 625407-1441685	១	អូរត្រៀង	សំបូរ	ក្រលះ
៥	ច្រណែន	៦៩២	625488-1441745 625645-1441773 625873-1441717 626244-1441289 626385-1441261 626535-1441328 626742-1441517 626921-1441675 626952-1441584 627257-1441332 627376-1441310 627989-1440490 627989-1439504 627503-1438112	១	ដី	ចំប្រុបរី	ក្រលះ
			627502-1437094 623757-1437095 621794-1438493 621500-1438810 621394-1438839 621389-1439146 621310-1439297 621377-1439596 621357-1439733 621385-1439874 621471-1439958 621525-1440206 621735-1440339 621787-1440394				
			637594-1387643 637855-1387412 638155-1387387 638455-1387349 638902-1387274 639185-1387305 639470-1387339 639623-1387180 639968-1387395				



ca

ល.រ	ឈ្មោះសហគមន៍ ក្រុមហ៊ុន	ផ្ទៃដី (ហិកតា)	ចំណុចទីយាមកា ទីតាំងក្រៅសហគមន៍	ចំនួន ភូមិ	ឈ្មោះ ឃុំ	ឈ្មោះ ស្រុក	ផ្នែករដ្ឋបាល ក្រុង/ខេត្ត
៦	អូរកក់	១.២០០	616823-1437060 617627-1437640 619186-1437654 619970-1434054 617023-1437166 617844-1437568 619397-1437576 616433-1434070 617091-1437315 618217-1437730 619697-1437463 616428-1436829 617202-1437434 618539-1437649 619978-1436996 616641-1436888 617433-1437571 618727-1437529	១	អូរត្រៀង	សំបូរ	ក្រចេះ
សរុប		៧.១០៤		៤	៣	២	១



២



**សញ្ញាសម្គាល់**

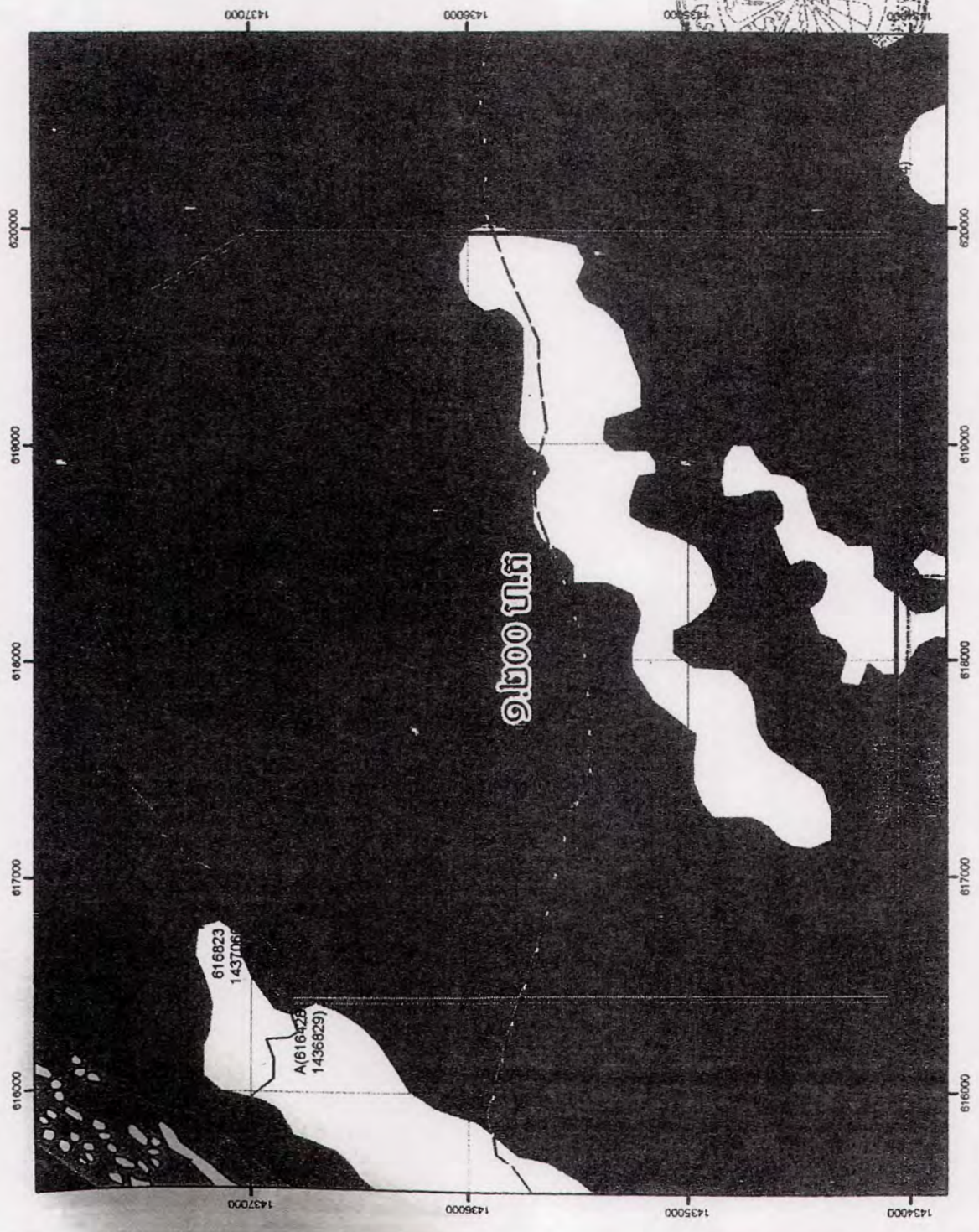
- ចំណុចឈាមកា
- ព្រំប្រទល់ឃុំ
- ផ្លូវ
- ផ្លូវទឹក
- ទន្លេ
- ព្រំប្រទល់ប្រទេសកម្ពុជា
- គម្របព្រៃឈើឆ្នាំ ២០០២
- ព្រៃឈ្មោះ
- ដីក្តានប្រមូលព្រៃ

Coordinate Systems  
 Zone: 48P  
 Projection: UTM  
 Map Datum: Indian 1960

មាត្រដ្ឋាន 1:25,000

0 400 800  
 Meters

**ផែនទីព្រំប្រទល់ដីសម្បទានស្ថិតនៅភ្នំឈូងឃ្មុំអូរក្រវែល ឃុំកសស្ស ខេត្តក្រចេះ**



២

**ផែនទីព្រៃសហគមន៍អន្តរជាតិស្ថិតនៅភូមិឃុំអូរតូ ឃុំត្របឹង ខេត្តក្រចេះ**




**សញ្ញាសម្គាល់**

- ចំណុចឈាមកា
- ផ្លូវ
- ផ្លូវថ្នក
- ព្រំប្រទល់ព្រៃសហគមន៍
- ព្រៃឈើ ២០០២
- វិទ្យាល័យ
- ដីក្តានកម្របព្រៃ




Coordinate Systems  
 Zone: 48P  
 Projection: UTM  
 Map Datum: Indian 1960  
**មាត្រដ្ឋាន 1:25,000**

0 0.4 0.8 Km



ផែនទីព្រំសំណង់សាច់រូប ស្ថិតនៅក្នុងឃុំថ្មី ស្រុកស្រែប្រី ខេត្តក្រចេះ



**សញ្ញាសញ្ញា**

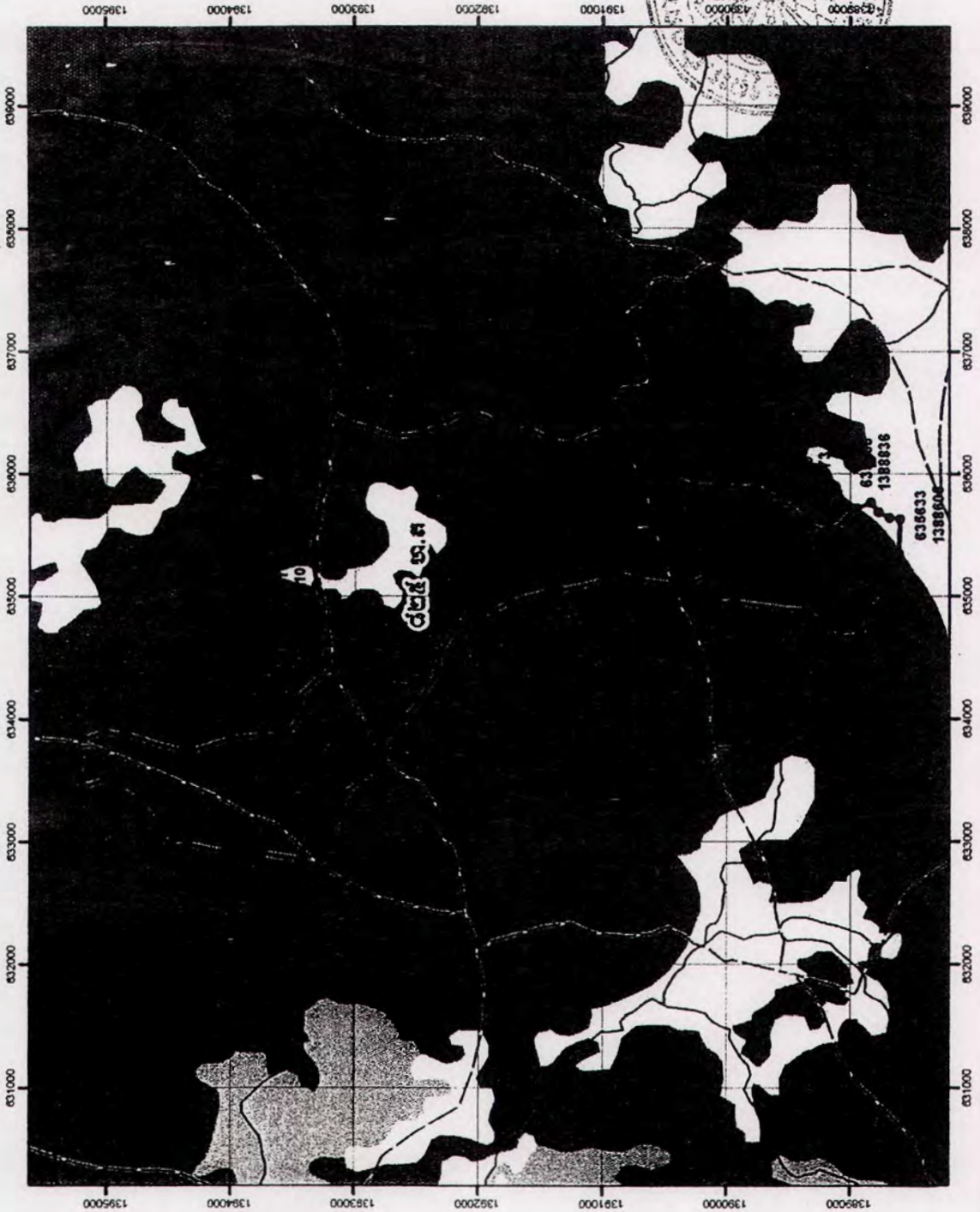
- ចំណុចឈាមកា
- ផ្លូវ
- ផ្លូវថ្នាក់
- ព្រំសំណង់
- ទន្លេ
- គម្របព្រៃឈើ ២០០២
- ព្រៃស្រោច
- ព្រៃពាក់កណ្តាលស្រោច
- ព្រៃឈ្មោះ
- ដីក្តារគម្របព្រៃ

Coordinate Systems  
Zone: 48P  
Projection: UTM  
Map Datum: Indian 1980

**មា.ស្ទ.៖ 1:36,000**



ផែនទីប្រកាសព្រំដែនស្ថិតនៅក្នុងប្រទេសកម្ពុជា ខេត្តក្រចេះ



**សញ្ញាសម្គាល់**

- ចំណុចនិយាមកា
- ផ្លូវ
- ផ្លូវទឹក
- ព្រៃសហគមន៍
- គម្របព្រៃឈើ ២០០២
- ព្រៃស្រោង
- ព្រៃឈ្មោះ
- ដីគ្មានគម្របព្រៃ

Coordinate Systems  
 Zone: 48P  
 Projection: UTM  
 Map Datum: Indian 1960  
**ទម្រង់រូបភាព 1:44,000**

0 0.5 1 Km



22



**សញ្ញាសម្គាល់**

• ចំណុចទិសដៅ

— ជួរ

— ជួរទឹក

■ ទន្លេ

□ ព្រៃសហគមន៍

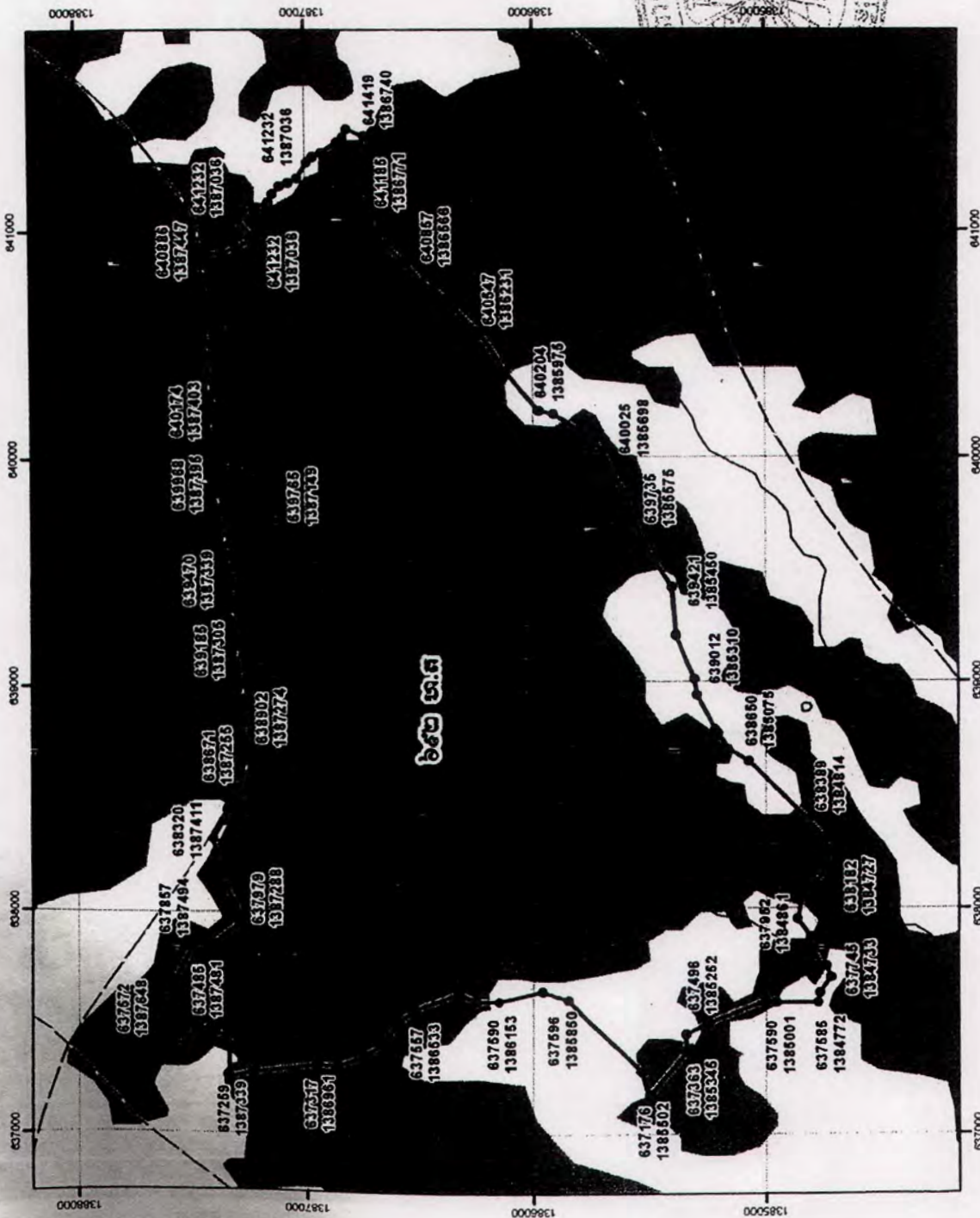
គម្របព្រៃឈើ ២០០២

■ ព្រៃឈ្មោះ

■ ដីគ្មានគម្របព្រៃ

Coordinate Systems  
Zone: 48P  
Projection: UTM  
Map Datum: Indian 1960  
ទា្រង្គ្រង 1:24,000  
0 0.4 0.8 Km

**ផែនទីព្រៃសហគមន៍ ប្រទេសកម្ពុជា ស្ថិតនៅក្នុងប្រទេស កម្ពុជា**



ផែនទីប្រែប្រួលព្រំដែនស្រុកស្រីសោយ ស្ថិតនៅក្នុងខេត្តស្រីសោយ ខេត្តស្រីសោយ



**សញ្ញាសង្គ្រោះ**

- ចំណុចទីយោមកា
- ផ្លូវ
- ផ្លូវទឹក
- ទន្លេ
- ព្រំប្រទល់ប្រៃសណីយ៍
- គម្របព្រៃឈើឆ្នាំ ២០០២
- ប្រៃសណីយ៍ព្រៃឈើ
- ប្រៃសណីយ៍ព្រៃឈើ
- ដីធានាស្រែប្រៃ

North arrow and scale bar

0 0.5 1 Km


Scale: 1:40,000

Map Datum: Indian 1960

Projection: UTM

Zone: 48P

Coordinate Systems



Handwritten mark